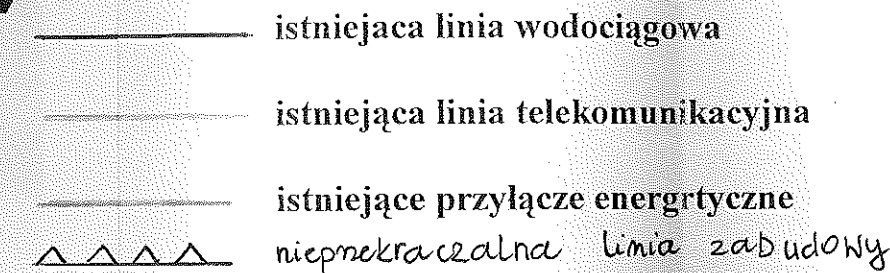


**PROJEKT ZAGOSPODAROWANIA
DZIAŁKI NR. GEOD. 79/1 WE WSI WIERCIEŃ DUŻY
GMINA SIEMIATYCZE**

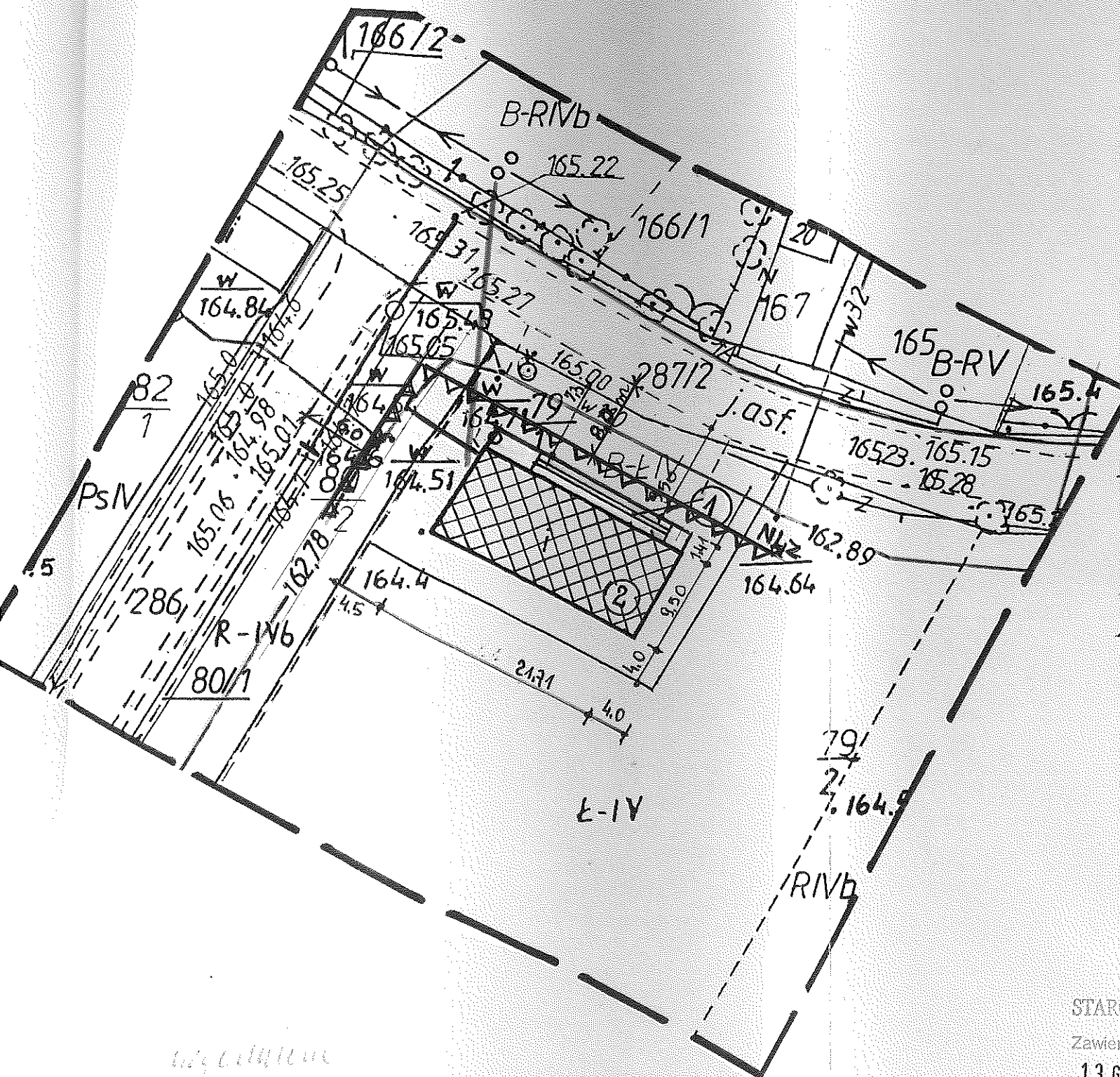
LEGENDA:

1. Projektowane zadaszenie schodów konstrukcji stalowej kryte blachą trapezowaną powlekana.
2. Istniejący budynek murowany kryty blachą - świetlica wiejska.



Bilans działki

Projektowany teren pod zadaszeniem to schody betonowe, pozostała część działki nawierzchnia asfaltowa. Teren pod zadaszeniem nie podlega wyłączenia z produkcji rolnej.



STAROSTWO POWIATOWE
17-300 Siemiatycze
Zawierdzono projekt budowlany

dnia 13 GRU. 2012 r. znak AB 6740.2.84.2012

Z up. STAROSTY

mjr inż. Bogusław Kazimierzczak
NACZELNIK
Wydziału Architektury Budowlanej

URZĄD GMINY SIEMIATYCZE
17-300 Siemiatycze, ul. Kościuszki 35
tel. 085/ 655-28-60, fax 655-29-11

Nazwa obiektu	Zadaszenie schodów		
Adres obiektu	Wiercień Duży nr.dz. 79/1		
Przedmiot oprac.	Projekt zagospodarowania		
Skala	NR. 245.	1 : 500	1
Projektant	NR. 072.	Leon Pućko	BZ/173/88
Data	30.11.2012	Podpis	

LEON PUĆKO
UPRAWNIENY DO PROJEKTOWANIA
nr ew. 173/88
17-300 Siemiatycze, ul. Wysoka 35
tel. 85/ 655 22 92

MAPA DO CELÓW PROJEKTOWYCH	
Oznaczenia kancelaryjne zgłoszonej pracy geodezyjnej (KERG)	
Nr Rob. Wyk. 233/2012 KERG: 2788-29/2012	
O B I E K T:	
w. WIERCIEN DUŻY, gm. Siemiatycze dz. 152	
Jednostka ewidencyjna	identyfikator 201009_2
Obręb ewidencyjny	nazwa SIEMIATYCZE - OBSZAR WIEJSKI
	identyfikator 201009_2.0043
	nazwa 0043 WIERCIEN DUŻY
SKALA MAPY	
1 : 500	
Nazwa układu współrzędnych	prostokątnych płaskich 1965 - 2
	wysokościowych KRONSTADT 60
Oznaczenie granic obszaru który był przedmiotem aktualizacji	
Oznaczenie i informacje o służebnościach gruntowych mających wpływ na zagospodarowanie gruntów zlokalizowanych w granicach projektowanej inwestycji	
Wykonanie niniejszej mapy nie było poprzedzone ustaleniami dotyczącymi ewentualnych służebności gruntowych obciążających grunty położone w granicach projektowanej inwestycji budowlanej.	
Oznaczenie i symbol konturu użytku gruntowego, który nie jest ujawniony w bazie danych ewidencji gruntów i budynków	
Nie występują	
data opracowania mapy: 2012-12-04	
ark. mapy zas. 265.124.211	
Szkic orientacyjny	
Wykonawca:	
USŁUGI GEODEZYJNE "GEOMIAR" s.c. W. Łukaszuk, K. Tatarczuk 17-300 SIEMIATYCZE ul. Pałacowa 20, tel. 655 35 76 REG. 050244660, NIP 544-00-02-767	
GEODETA UPRAWNIONY Wiesław Łukaszuk Nr. Upr. 14030 17-300 Siemiatycze, ul. Polna 23 b tel. 655-59-02	

INFORMACJA O PUNKCACH OSNOWY PODSTAWOWEJ I SZCZEGÓŁOWEJ W GRANICACH OPRACOWANIA	
Nr punktu	Stan, rodzaj stabilizacji oraz położenie znaku.

Starostwo Powiatowe w Siemiatyczach
Powiatowy Ośrodek Dokumentacji
Geodezyjnej i Kartograficznej

W obszarze oznaczonym linią potwierdzono w terenie aktualność treści mapy zasadniczej

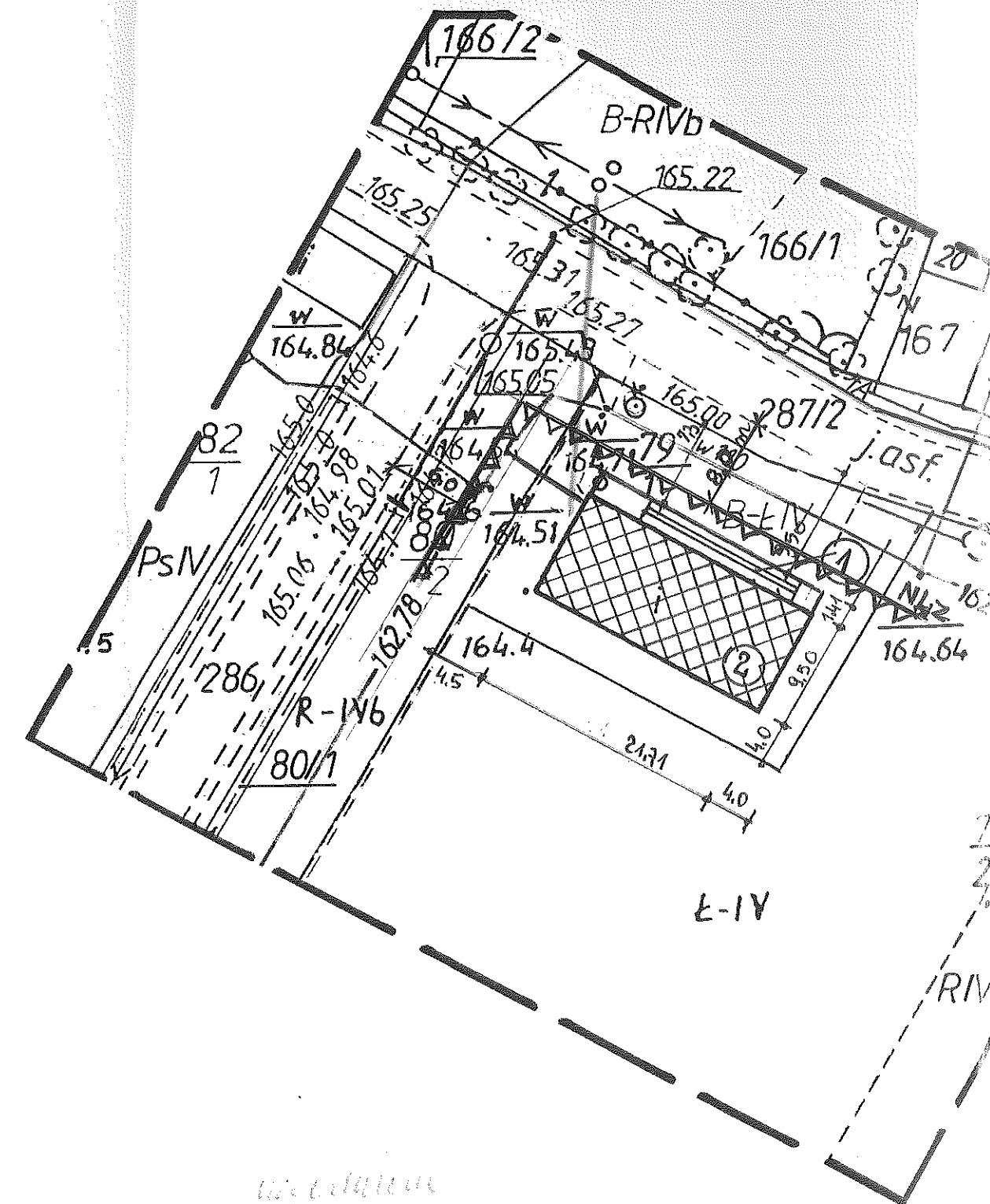
Dokumenty potwierdzające aktualność mapy przyjęto do zasobu powiatowego w dniu 2012 r. i sformalizowano pod nr 2012 r.

Niniejsza mapa może służyć do celów projektowych

Projektowane obiekty budowlane wymagające pozwolenia na budowę podlegają wytyczeniu i inwentaryzacji powyższej przez jednostki uprawnione do wykonywania prac geodezyjnych.

0.1.001.2012
miejscowość i data
imię i nazwisko, podpis, stanowisko
służbowe oświadczenie

mgr Małgorzata Filoc



URZĄD GMINY SIEMIATYCZE
17-300 Siemiatycze, ul. Kościuszki 35
tel. 085/ 655-28-60, fax 655-29-11