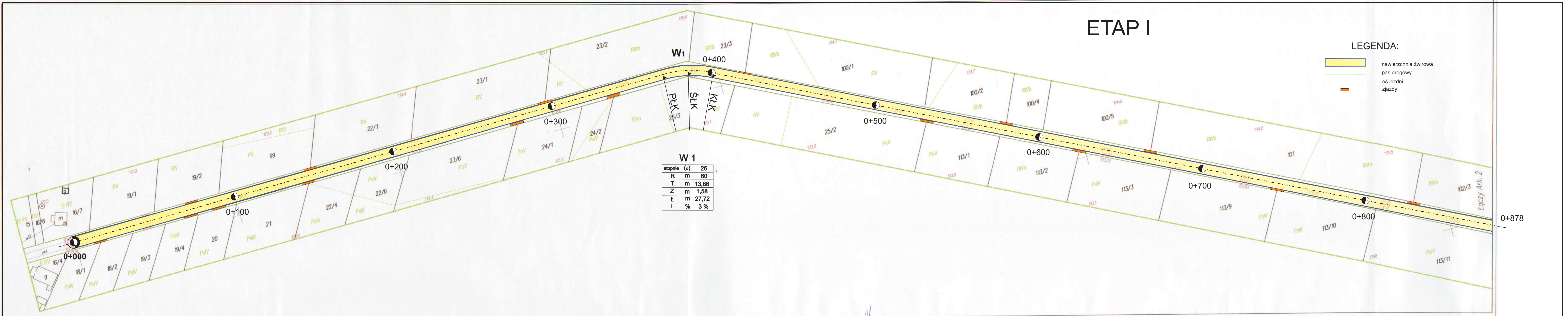


ETAP I

LEGENDA:

- nawierzchnia żwirowa
- pas drogowy
- oś jezdni
- oś jezdni zjazd



W 1		
stopnie	(o)	26
R	m	60
T	m	13,86
Z	m	1,58
Ł	m	27,72
i	%	3 %

MAPA DO CELÓW PROJEKTOWYCH Ark.:1

Oznaczenie kancelaryjne zgłoszenia pracy geodezyjnej		Nr Rob. Wyk.: 142/2014 KERG: P.2010.20144.786
MIJSCOWOŚĆ		Tołwin
Jednostka ewidencyjna	Identyfikator	201009_2
	Nazwa	Siemiatycze
Obręb ewidencyjny	Identyfikator	201009_2.0040
	Nazwa	TOLWIN
SKALA MAPY :		1:1000
Nazwa układu współrzędnych	prostokątnych płaskich	2000 strefa 8
	wysokości	KRONSTAD 60
Oznaczenie granicy obszaru, który był przedmiotem aktualizacji		-----
Oznaczenie i informacje o służebnościach gruntowych mających wpływ na zagospodarowanie gruntów zlokalizowanych w granicach projektowanej inwestycji		
Oznaczenie i symbol konturu użytku gruntowego, który nie jest ujawniony w bazie danych ewidencyjnych gruntów i budynków		

JŚLUGI GEODEZYJNE „GEOMIAR” s.c.
W. Łukaszyk, K. Talarczyk
17-300 SIEMIATYCZE
ul. Pałacowa 20, tel. 655 35 76
17-300 Siemiatycze, ul. Bułwa 23 b

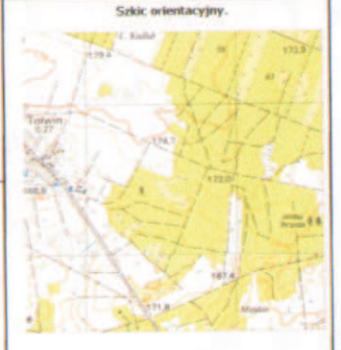
GEODETA UPRAWNIONY
Wiesław Łukaszyk
Nr. Upr. 14030
17-300 Siemiatycze, ul. Bułwa 23 b

Poświadczam, że niniejszy dokument został opracowany w wyniku prac geodezyjnych i kartograficznych, których rezultaty zawiera operat techniczny wpisany do ewidencji materiałów zasobu geodezyjnego i kartograficznego

STAROSTA SIEMIATYCKI
P.2010.2014.786

Z up. STAROSTY SIEMIATYCKI
inż. Agnieszka Jaworska

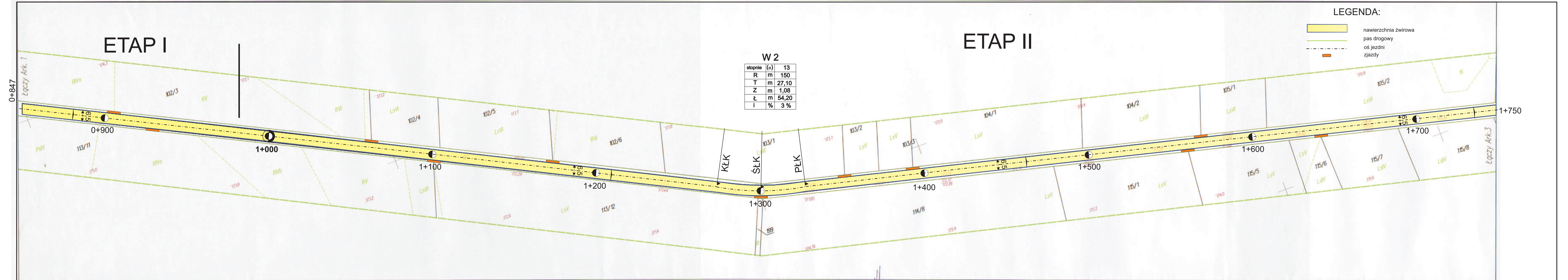
20 PAZ 2014



data opracowania mapy:
26.08.2014 r.

ark. mapy zasadniczej
8.179.12.06.2
8.179.12.07.1

numer zlecenia	obiekt: Rekultywacja - remont rolniczej drogi dojazdowej na gruntach wsi Tołwin - Etap I	numer rysunku: 02/1
stadium PT branża D	temat rysunku: Mapa zakresu robót	skala: 1:1000
projektant: Jan Juchimowicz	Projektant: Mirosław Jerzy Iwanik	data: Grudzień 2014 roku



W 2

stopnie	(o)	13
R	m	150
T	m	27,10
Z	m	1,08
ł	m	54,20
i	%	3%

LEGENDA:

	nawierzchnia zwirowa
	pas drogowy
	oś jezdni
	zjazdy

MAPA DO CELÓW PROJEKTOWYCH Ark.:2

Oznaczenie kancelaryjne zgłoszenia pracy geodezyjnej	Nr Rob. Wyk.: 142/2014 KERG: P.2010.2014.786
MIEJSCOWOŚĆ	Tołwin
Jednostka ewidencyjna	Identyfikator: 201009_2 Nazwa: Siemiatycze
Obręb ewidencyjny	Identyfikator: 201009_2.0040 Nazwa: TOŁWIN
SKALA MAPY :	1:1000
Nazwa układu współrzędnych	prostokątnych płaskich wysokości: 2000 strefa 8 KRONSZTAD 60
Oznaczenie granicy obszaru, który był przedmiotem aktualizacji	-----
Oznaczenie i informacja o skuteknościach gruntowych mających wpływ na zagospodarowanie gruntów zlokalizowanych w granicach projektowanej inwestycji	
Oznaczenie i symbol konturu użytku gruntowego, który nie jest uwzględniony w bazie danych ewidencji gruntów i budynków	

USŁUGI GEODEZYJNE „GEOMIAR” s.c.
W. Łukaszyk, K. Tatarczuk
17-300 SIEMIATYCZE
ul. Pałacowa 20, tel. 655 35 76
17-300 SIEMIATYCZE, tel. 655 35 76

GEODETA UPRAWNIONY
Wiesław Łukaszyk
Nr. Licz. 14030

Poświadczam, że niniejszy dokument został opracowany w wyniku prac geodezyjnych i kartograficznych, których rezultaty zawiera operat techniczny wpisany do ewidencji materiałów zasobu geodezyjnego i kartograficznego

STAROSTA SIEMIATYCKI
P.2010.2014.786
(Data i podpis starosty Siemiatycki)

Z up. STAROSTY SIEMIATYCKI
inż. Agnieszka Jatorńska

20 PAŹ. 2014

Subk orientacyjny.

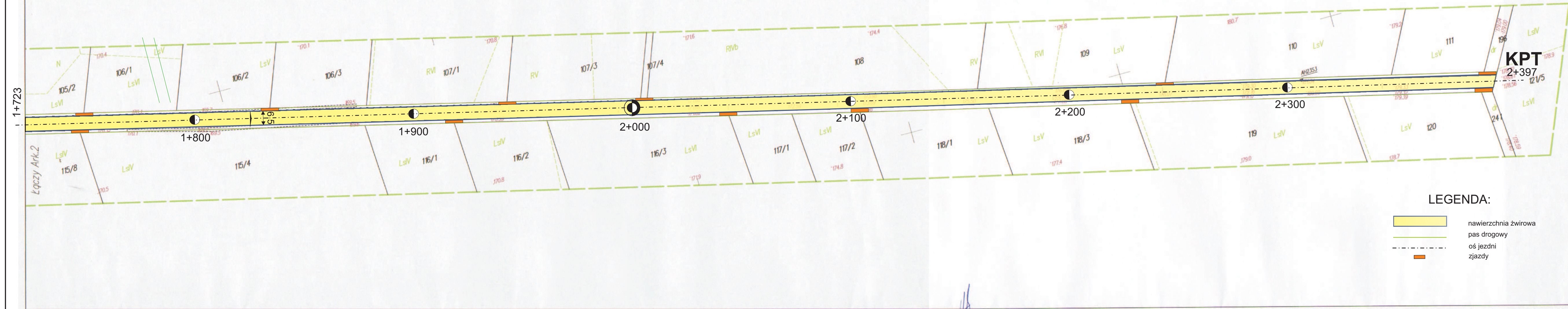
data opracowania mapy:
26.08.2014 r.

ark. mapy zasadniczej
8.179.12.07.1
8.179.12.07.3

INFORMACJA O PUNKTACH OSNOWY PODSTAWOWEJ I SZCZEGÓLWEJ W GRANICACH OPRACOWANIA :

numer zlecenia	obiekt: Rekultywacja - remont rolniczej drogi dojazdowej na gruntach wsi Tolwin - Etap I i II	numer rysunku: 02/2
stadium PT branża D	temat rysunku: Mapa zakresu robót	skala: 1:1000
projektant: Jan Juchimowicz	Projektant: Mirosław Jerzy Iwaniuk	data: Grudzień 2014 roku

ETAP II



LEGENDA:

- nawierzchnia żwirowa
- pas drogowy
- oś jezdni
- zjazd

MAPA DO CELÓW PROJEKTOWYCH		Ark.:3
Oznaczenie kancelaryjne zgłoszenia pracy geodezyjnej		Nr Rob. Wyk.: 142/2014 KERG: P.2010.2014.786
MIEJSCOWOŚĆ		Tolwin
Jednostka ewidencyjna	Identyfikator	201009_2
	Nazwa	Siemiatycze
Obszar ewidencyjny	Identyfikator	201009_2.0040
	Nazwa	TOLWIN
SKALA MAPY :		1:1000
Nazwa układu współrzędnych	prostokątnych płaskich	2000 strefa 8
	wysokości	KRONSZTAD 60
Oznaczenie granicy obszaru, który był przedmiotem aktualizacji		-----
Oznaczenie i informacje o skuteknościach gruntowych mających wpływ na zagospodarowanie gruntów zlokalizowanych w granicach projektowanej inwestycji		
Oznaczenie i symbol konturu użytku gruntowego, który nie jest ujawniony w bazie danych ewidencji gruntów i budynków		

INFORMACJA O PUNKTACH OSNOWY PODSTAWOWEJ I SZCZEGÓŁOWEJ W GRANICACH OPRACOWANIA :

SLUŻBY GEODEZYJNE w GROMADZIE "GEODETA UPRAWNIONY" s.c.
 W. Łukaszyk, R. Dąbrowski
 17-300 SIEMIATYCZE
 ul. Pałacowa 20, tel. 655 35 76
 P.C. 002244020, NIP 524-00-02767

STAROSTA SIEMIATYCKI
 P.2010.2014.786
 (Identyfikator ewidencyjny materiału zasad - operata technicznego)

Z up. STAROSTY INSPEKTOR
 inż. Agnieszka Jaworska

20 PAZ 2014
 (Data wyrażenia opinii technicznej do ewidencji gruntów i budynków)

Skala orientacyjna:

data opracowania mapy:
26.08.2014 r.

ark. mapy zasadniczej
8.179.12.07.3
8.179.12.07.4

numer zlecenia	obiekt: Rekultywacja - remont rolniczej drogi dojazdowej na gruntach wsi Tolwin - Etap II	numer rysunku: 02/3
stadium PT branża D	temat rysunku: Mapa zakresu robót	skala: 1:1000
projektant: Jan Juchimowicz	Projektant: Mirosław Jerzy Iwanik	data: Grudzień 2014 roku