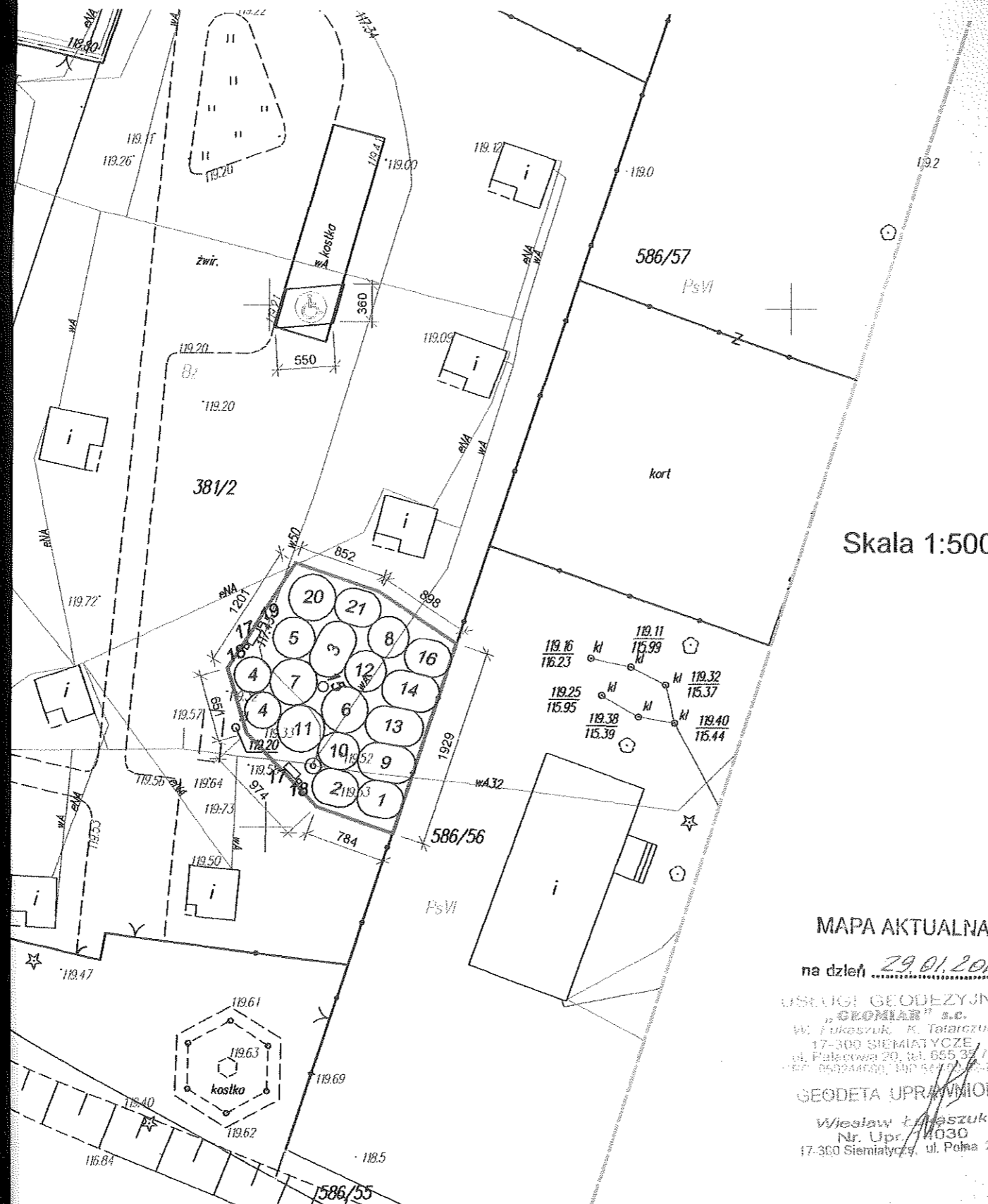


**PROJEKT ZAGOSPODAROWANIA DZIAŁKI
NR GEOD. 381/2**
położonej w WÓLCIE NADBUŻNEJ,
gmina SIEMIATYCZE

Inwestor:
Gmina Siemiatycze
ul. Kościuszki 35
17-300 Siemiatycze



Skala 1:500

- | | |
|------------------------|-------------------------------|
| ① motyl | ⑪ rower |
| ② wyciąg górny | ⑫ ławki |
| ③ prasa nożna podwójna | ⑬ poręcz / drabinka |
| ④ orbitrek | ⑭ drążek |
| ⑤ biegacz | ⑮ koła TAI-CHI |
| ⑥ wahadło | ⑯ prasa ręczna podwójna |
| ⑦ twister | ⑰ ławka z oparciem |
| ⑧ wioślarz | ⑱ kosz na śmieci |
| ⑨ ławka / drabinka | ⑲ tablica informacyjna |
| ⑩ jeździec | ⑳ wahadło / twister |
| | ㉑ prasa ręczna / wyciąg górny |

MAPA AKTUALNA

na dzień 29.01.2014

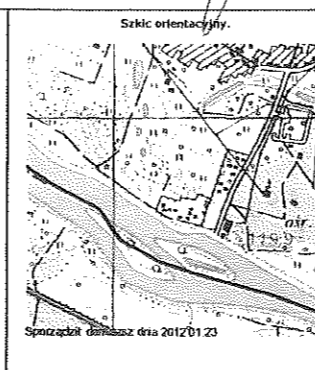
USŁUGI GEODEZYJNE
"GEOMIAR" s.c.
W. Łukaszuk, K. Tatarczuk
17-300 SIEMIATYCZE
ul. Pałacowa 20, tel. 655 35 76
REG. 050244660, NIP 644-00-02-767
GEODETA UPRAWNIONY
Wiesław Łukaszuk
Nr. Upr. 14030
17-300 Siemiatycze, ul. Polna 23 b

— granica siłowni zewnętrznej, teren do wyrównania
i zasiania trawą - pow. 359,50 m²

istniejący parking OSN

Bilans terenu:
Powierzchnia projektowanej siłowni zewnętrznej **359,50 m²**

Wykonawca: Mapa aktualna na dzień: 17.01.2012r.
USŁUGI GEODEZYJNE
"GEOMIAR" s.c.
W. Łukaszuk, K. Tatarczuk
17-300 SIEMIATYCZE
ul. Pałacowa 20, tel. 655 35 76
REG. 050244660, NIP 644-00-02-767
GEODETA UPRAWNIONY
Wiesław Łukaszuk
Nr. Upr. 14030
17-300 Siemiatycze, ul. Polna 23 b
tel. 655-59-02

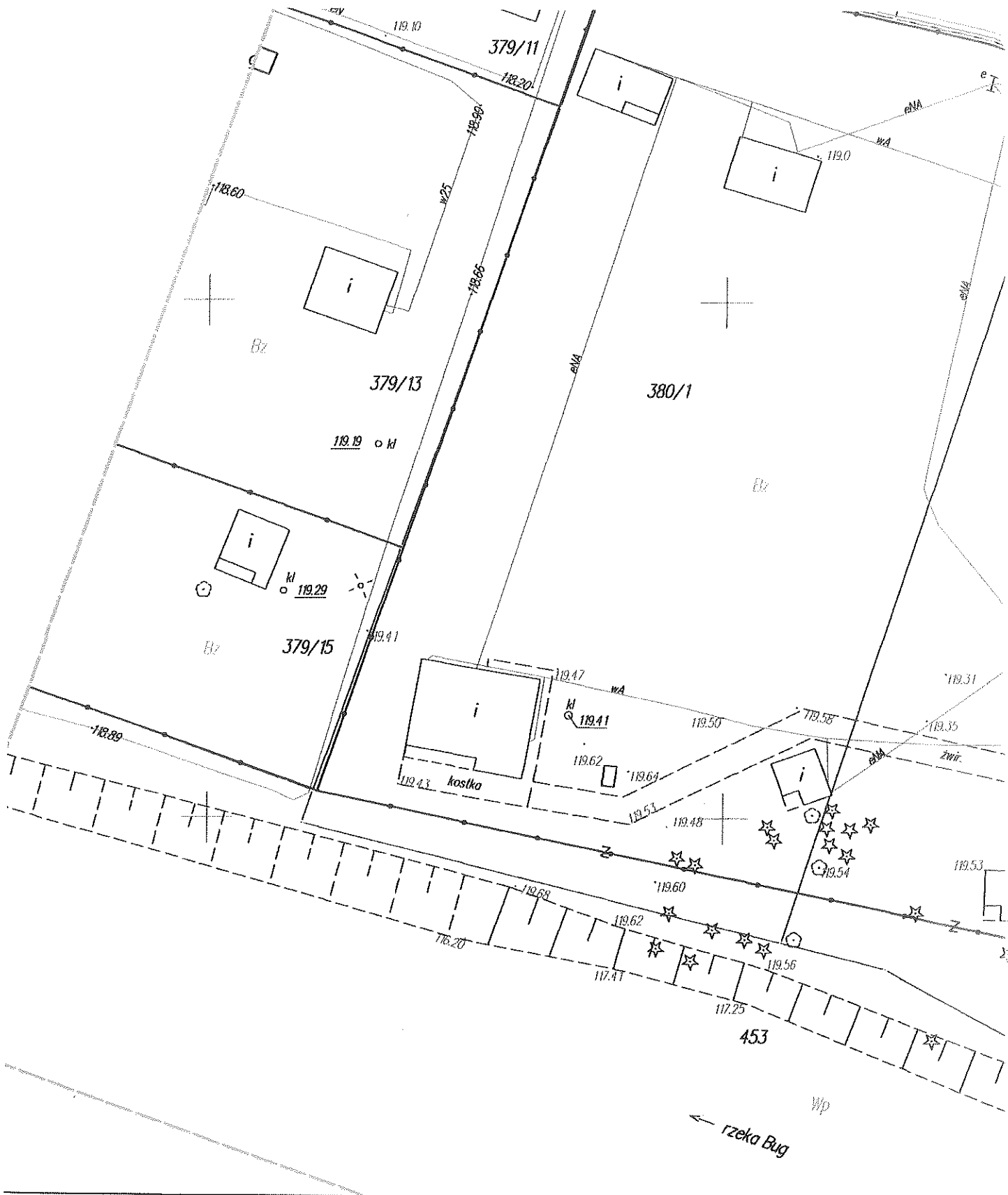


Stanowi załącznik do zgłoszenia

z dnia 13 LUT. 2014 nr. AB-CP.13.55-2014

STAROSTWO POWIATOWE
w Siemiatyczach
WYDZIAŁ ARCHITEKTURA I INŻYNIERIA
17-300 Siemiatycze, ul. Leg. Piłsudskiego 3

PROJEKT ZAGOSPODAROWANIA TERENU LEON PUĆKO	
AUTOR PROJEKTU LEON PUĆKO	UPRAWNIONY LEON PUĆKO nr ew. K. 173/88 17-300 Siemiatycze, ul. W. Kościuszki 35 tel. 655 22 82
NR UPRAWNIENIA BL/173/88	SKALA 1:500
ADRES WÓLKA NDBUŻNA GM. SIEMIATYCZE NR DZ.381/2	DATA 02.2014
	NR RYSUNKU 1



Obręb: WÓLKA NADBUŻNA

Gmina: Siemiatycze
 Pow.: siemiatycki
 Woj.: podlaskie

Działka(ki):
 380/1, 381/2

Ark. m. zasad.:
 265.321.2422; 2424

MAPA ZASADNICZA

Skala: 1:500

Starostwo Powiatowe w Siemiatyczach
 Powiatowy Ośrodek Dokumentacji
 Geodezyjnej i Kartograficznej

W obszarze oznaczonym linią potwierdzono w terenie aktualność / dokonano aktualizacji treści mapy zasadniczej
 Dokumenty z pomiaru uzupełniającego przyjęto do zasobu powiatowego w dniu: 23. STY 2017

I zaawidencjonowano pod nr 2955-1/2012

NINIEJSZA MAPA MOŻE SŁUżyć DO CELÓW PROJEKTOWYCH

Z up. STAKOS
 INSPEKTOR
 Hiloc
 mgr Halina Fio