

MAPA DO CELÓW PROJEKTOWYCH	
Oznaczenia kancelaryjne zgłoszonej pracy geodezyjnej (KERG)	Nr Rob. Wyk. 5/2014 KERG: P.2010.2014.29
O B I E K T:	
Jednostka ewidencyjna	identyfikator: 201009_2 nazwa: SIEMIATYCZE - OBSZAR WIEJSKI
Obręb ewidencyjny	identyfikator: 201009_2.0014 nazwa: 0014 KŁOPOTY BUJNY
SKALA MAPY	
Nazwa układu współrzędnych	prostokątnych płaskich: 1965 - 2 wysokościowych: KRONSZTADT 60
Oznaczenie granic obszaru który był przedmiotem aktualizacji	
Oznaczenie i informacje o służebnościach gruntowych mających wpływ na zagospodarowanie gruntów zlokalizowanych w granicach projektowanej inwestycji	
Oznaczenie i symbol konturu użytku gruntowego, który nie jest ujawniony w bazie danych ewidencji gruntów i budynków	
data opracowania mapy: 2014-01-23	ark. mapy zas. 265.123.133; 181
Szkic orientacyjny	Wykonawca:
	<p>USŁUGI GEODEZYJNE "GEOMIAR" s.c. W. Łukaszuk, K. Jantarczuk 17-300 SIEMIATYCZE ul. Pałacowa 20, tel. 655 35 76 P. 60 459245500, NIP 54420 075757</p> <p>GEODETA UPRAWNIONY Wiesław Łukaszuk Nr. Upr. 14030 17-300 Siemiatycze, ul. Polna 23 b</p>

INFORMACJA O PUNKCACH OSNOWY PODSTAWOWEJ I SZCZEGÓLWEJ W GRANICACH OPRACOWANIA

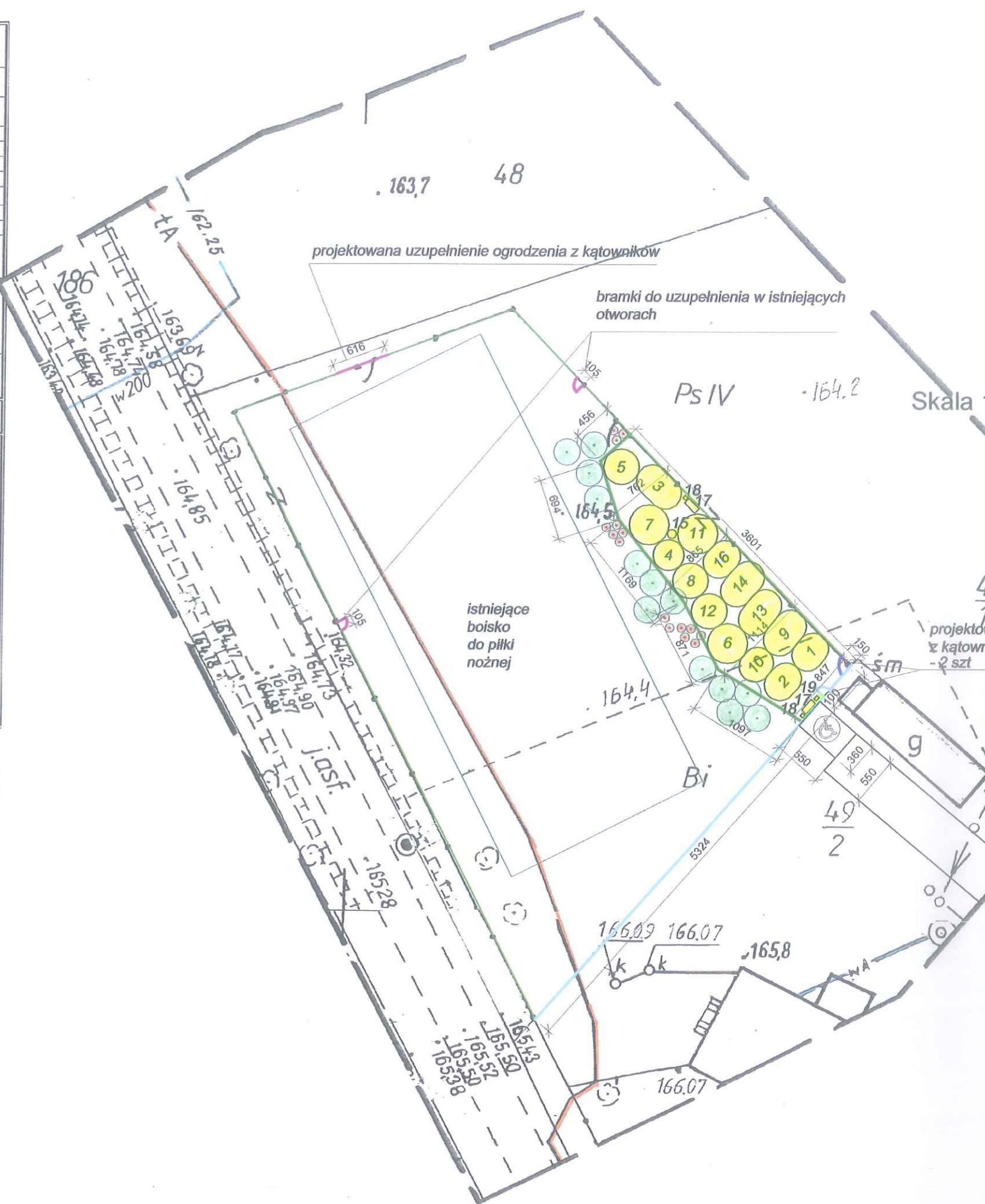
Nr punktu	Stan, rodzaj stabilizacji oraz położenie znaku.

Poświadczam się, że niniejszy dokument został opracowany w wyniku prac geodezyjnych i kartograficznych, których rezultaty zawiera operat techniczny wpisany do ewidencji materiałów zasobu geodezyjnego i kartograficznego

STAROSTA SIEMIATYCKI
P. 210.2014.29
(identyfikator ewidencyjny materiału zasobu - operatu technicznego)

2014 - 01 - 29
(data wystąpienia operatu technicznego w ewidencji materiałów zasobu)








Z up. STAROSTY
inż. Agnieszka Jaworska



PROJEKT ZAGOSPODAROWANIA DZIAŁKI NR GEOD. 49/1 położonej w KŁOPOTACH BUJNACH, gmina SIEMIATYCZE

Inwestor:
Gmina Siemiatycze
ul. Kościuszki 35
17-300 Siemiatycze

- | | |
|------------------------|--------------------------|
| 1 motyl | 11 rower |
| 2 wyciąg górny | 12 ławki |
| 3 prasa nożna podwójna | 13 poręcz / drabinka |
| 4 orbitrek | 14 drążek |
| 5 biegacz | 15 koła TAI-CHI |
| 6 wahadło | 16 prasa ręczna podwójna |
| 7 twister | 17 ławka z oparciem |
| 8 wioślarz | 18 kosz na śmieci |
| 9 ławka / drabinka | 19 tablica informacyjna |
| 10 jeździec | |

-  projektowana bramka z kątowników metalowych- 2 szt
-  projektowana uzupełnienie ogrodzenia z kątowników metalowych - 3 przęsła metalowe o wym.205x130 cm
-  granica siłowni zewnętrznej, teren do wyrównania i zasiania trawą - pow.316 m2
-  projektowane nasadzenia - brzozy 13 szt
krzewy 15 szt
-  projektowane ogrodzenie z siatki ogrodzeniowej powlekanej
-  bramki do uzupełnienia w istniejących otworach
-  istniejące ogrodzenie

Bilans terenu:

Powierzchnia projektowanej siłowni zewnętrznej	316,00 m2
Powierzchnia istniejącego boiska do piłki nożnej	1358,00 m2
Powierzchnia zieleni	1061,00 m2
Powierzchnia ogrodzonej działki	2735,00 m2

PROJEKT ZAGOSPODAROWANIA TERENU	
STAROSTWO POWIATOWE w Siemiatyczach	UPRAWNIENY DO PROJEKTOWANIA
AUTOR PROJEKTU LEON PUĆKO	PODPIS nr ew. 17-300
WYDZIAŁ ARCHITEKTONICZNO-BUDOWLANY 17-300 Siemiatycze, ul. Leg. Piłsudskiego 3	17-300 Siemiatycze, ul. Wysoka 35 tel. 857 655 22 92
NR UPRAWNIENIA BL/173/88	SKALA 1:500
ADRES KŁOPOTY BUJNY GM.SIEMIATYCZE NR DZ.49/1	DATA 02.2014
Stanowi załącznik do zgłoszenia	NR RYSUNKU

z dnia 13.01.2014 nr AB.0463.56.2014